

Чертеж межевания территории по улице 10 лет Октября, Окружной дороге проекта планировки территории, расположенной в границах: улица 3-й Разъезд – улица Лермонтова – улица 25-я Линия – улица 2-я Производственная – Окружная дорога – граница Старо-Восточного кладбища – граница полосы отвода железной дороги – в Центральном, Октябрьском административных округах города Омска (этап 1)

Приложение к проекту межевания территории по улице 10 лет Октября, Окружной дороге проекта планировки территории, расположенной в границах: улица 3-й Разъезд – улица Лермонтова – улица 25-я Линия – улица 2-я Производственная – Окружная дорога – граница Старо-Восточного кладбища – граница полосы отвода железной дороги – в Центральном, Октябрьском административных округах города Омска (этап 1)

Схема расположения элементов планировочной структуры

- УСЛОВНЫЕ ОБОЗНАЧЕНИЯ
- граница проекта планировки территории
 - граница проекта межевания территории
 - проектируемая территория
 - красные линии
 - номер элемента планировочной структуры

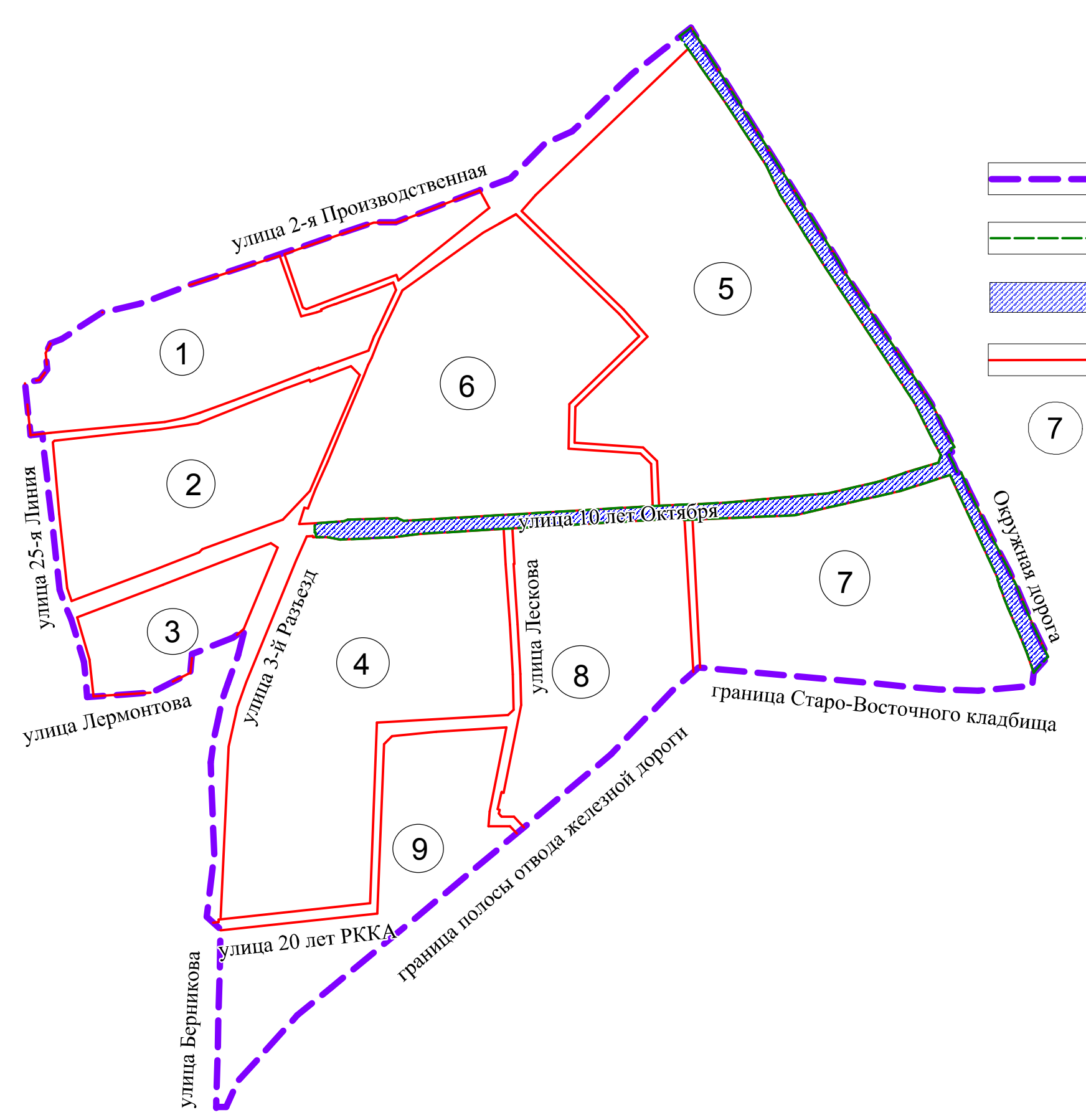
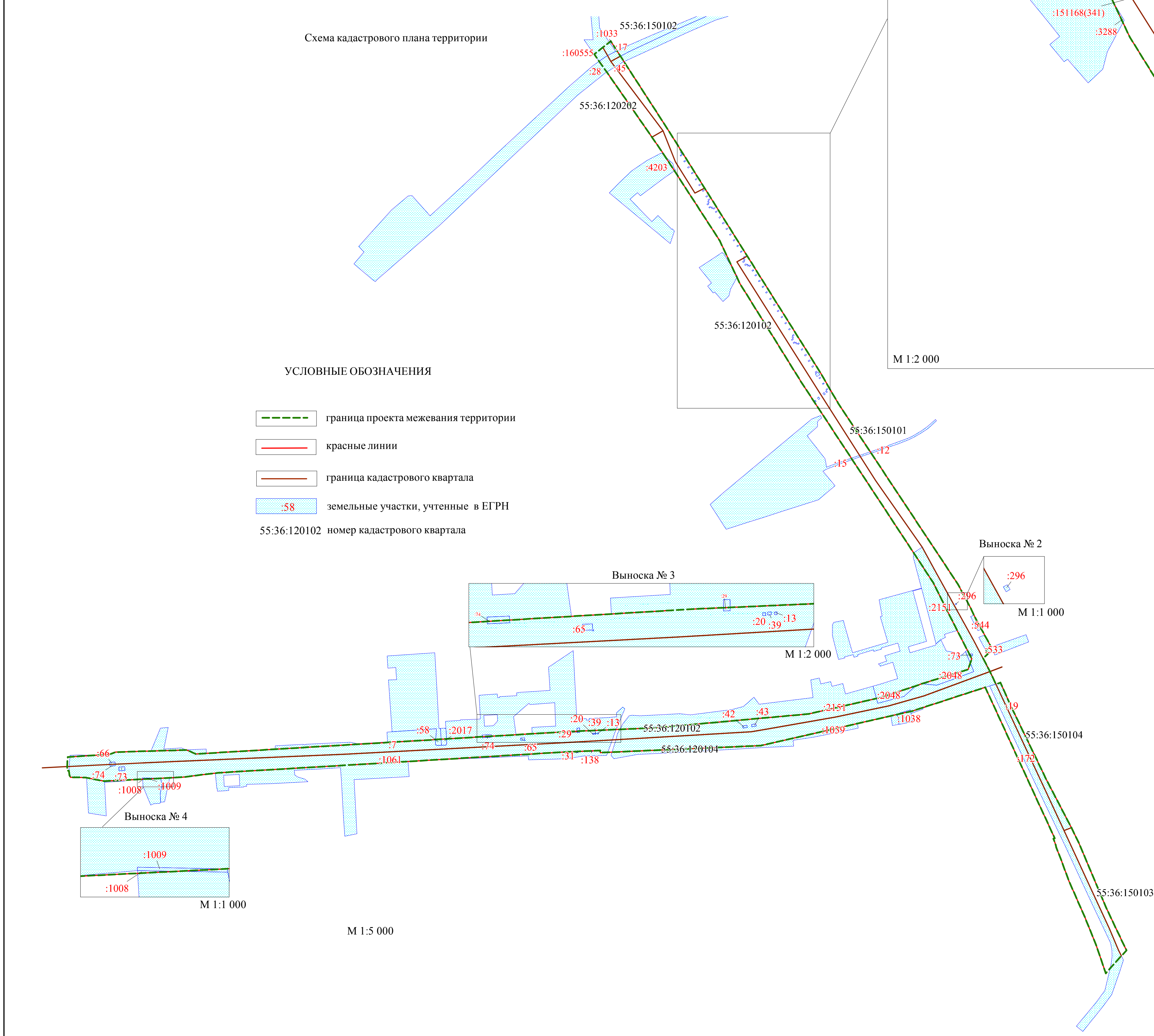
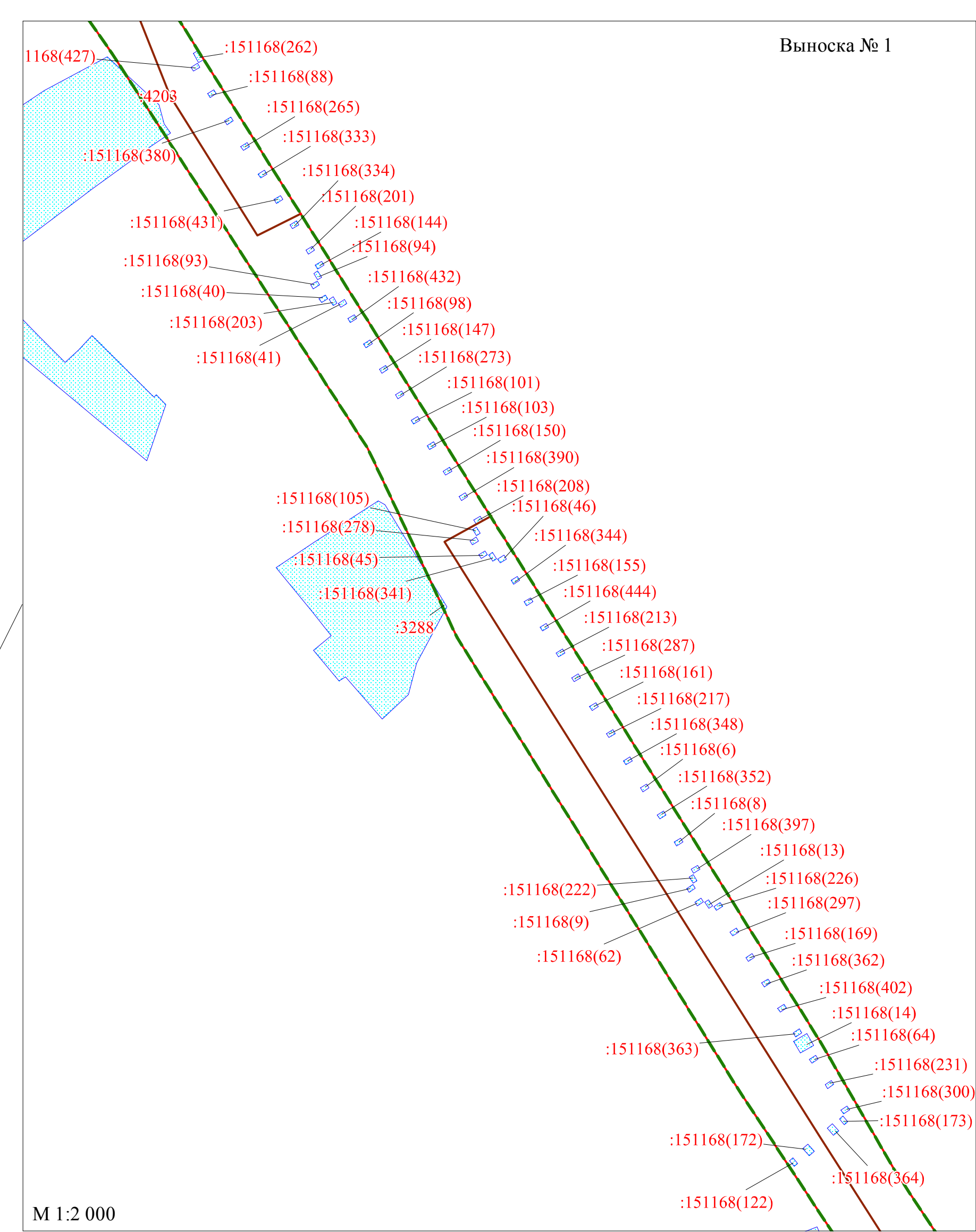


Схема кадастрового плана территории

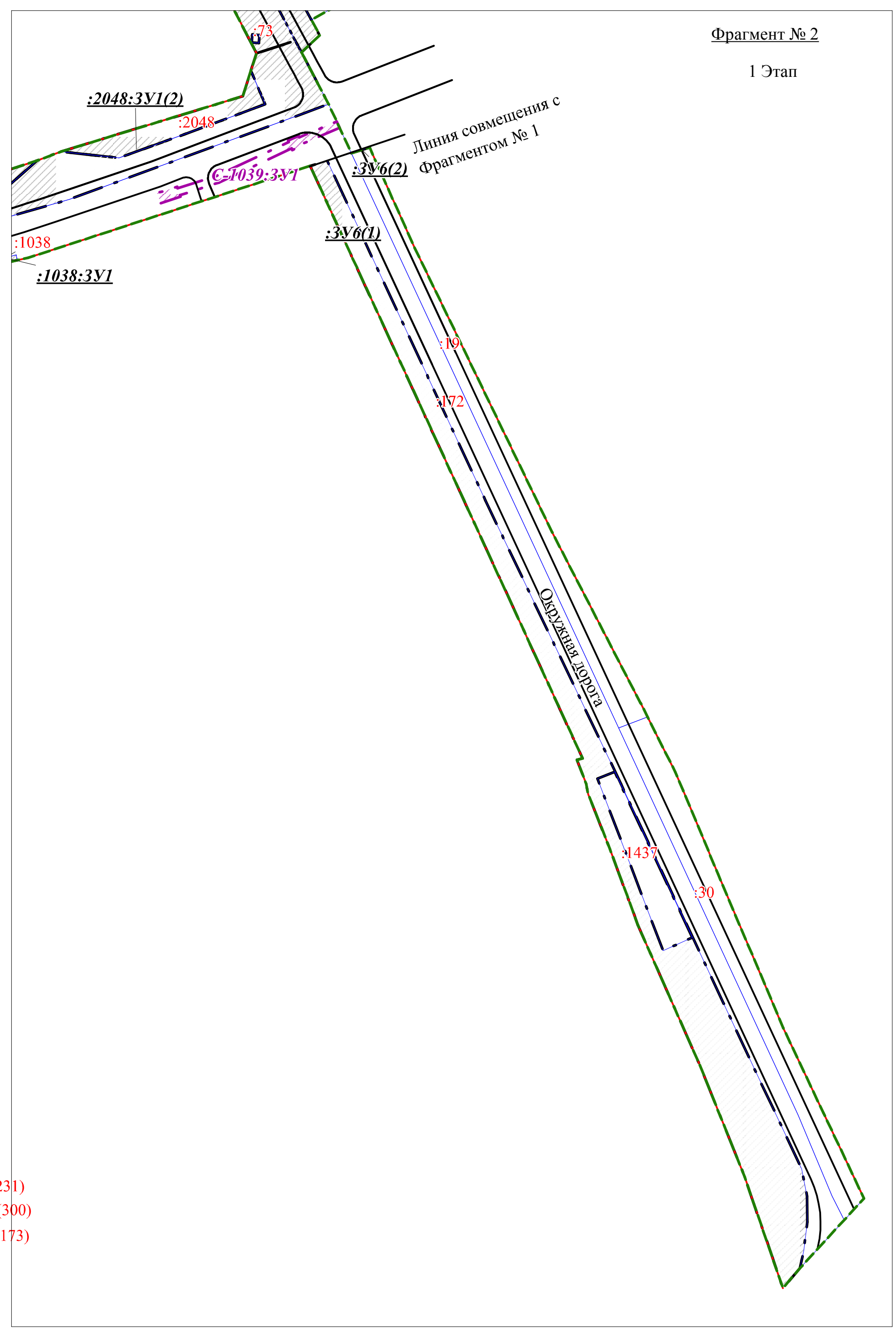
- УСЛОВНЫЕ ОБОЗНАЧЕНИЯ
- граница проекта межевания территории
 - красные линии
 - граница кадастрового квартала
 - земельные участки, учтенные в ЕГРН
 - 55:36:120102 номер кадастрового квартала



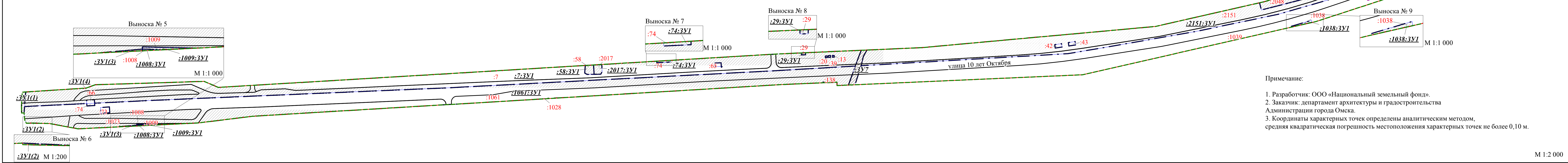
Фрагмент № 1
1 Этап



Фрагмент № 2
1 Этап



- УСЛОВНЫЕ ОБОЗНАЧЕНИЯ
- граница проекта межевания территории
 - красные линии
 - земельные участки, учтенные в ЕГРН
 - дороги, улицы, проезды
 - образуемые земельные участки (территории) общего пользования
 - образуемые земельные участки (территории) общего пользования, для размещения железнодорожных путей
 - границы образуемых частей земельных участков, рекомендованных для установления публичных сервитутов, сервитутов
 - C-1039:3Y1 номер образуемой части земельного участка
 - :29:3Y1 номер образуемого земельного участка
 - :3Y1(1) номер контура образуемого земельного участка



Примечание:
1. Разработчик: ООО «Национальный земельный фонд».
2. Заказчик: департамент архитектуры и градостроительства Администрации города Омска.
3. Координаты характерных точек определены аналитическим методом, средняя квадратическая погрешность местоположения характерных точек не более 0,10 м.